








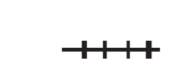


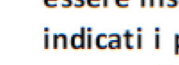
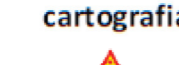








CIRCOLAZIONE DI TRASPORTI E VEICOLI IN CONDIZIONI DI ECCEZIONALITÀ – Lr. 4 aprile 2012, n. 6, art. 42 e s.m.i.

 **COMUNE DI PIADENA DRIZZONA** Aggiornamento cartografia H: 20.11.2019

**STRADE PERCORRIBILI DI COMPETENZA DEL COMUNE DI PIADENA DRIZZONA**  
Coils - veicoli per il trasporto di coils, laminati grezzi e blocchi di pietra naturale, di massa complessiva fino a 108 ton., con limite di carico per asse di 13 ton.

-  Confine provinciale (con indicazione nome Province)
  -  Confini comunali
  -  Confine del centro abitato comunale ai sensi del Codice della Strada
  -  Laghi
  -  Sistema idrico principale
  -  Aeroporti (simbolo)
  -  Porti (simbolo)
  -  Rete Autostradale (doppia linea grigia)
  -  Rete stradale (statale, regionale, provinciale, comunale principale) (linea grigia)
  -  Rete Ferroviaria
  -  Poli di origine/destinazione TE (quadrato arancione)
  -  Strade di competenza percorribili da veicoli per il trasporto di coils, laminati grezzi e blocchi di pietra naturale, di massa complessiva fino a 108 ton., con limite di carico per asse di 13 ton. (linea di colore azzurro)
- Limitazioni puntuali, con indicazione di inizio, fine, dimensione (lunghezza, luce libera, altezza, ...) e nominativo del soggetto proprietario del manufatto interferito (se diverso); le informazioni dovranno essere inserite in una tabella allegata alla cartografia. Nella cartografia e nella tabella dovranno essere indicati i progressivi numerici di riferimento (es. nel caso di più gallerie, le stesse verranno indicate in cartografia con  e con il relativo numero progressivo 1,2,3,4...).
-  Interruzione/limitazione temporanea (simbolo semaforo)
  -  Gallerie (punto di colore giallo)
  -  Linee aeree (punto di colore arancione)
  -  Passaggio a livello (punto di colore viola)
  -  Ponte/cavalcavia (punto di colore rosso)
  -  Sottopasso (punto di colore azzurro)
  -  Strettola (punto di colore verde)

