




















CIRCOLAZIONE DI TRASPORTI E VEICOLI IN CONDIZIONI DI ECCEZIONALITÀ – Lr. 4 aprile 2012, n. 6, art. 42 e s.m.i.

 **COMUNE DI PIADENA DRIZZONA** Aggiornamento cartografia I: 20.11.2019

**STRADE PERCORRIBILI DI COMPETENZA DEL COMUNE DI PIADENA DRIZZONA**  
Pre 25 x 75 – complessi veicolari per il trasporto di elementi prefabbricati composti ed apparecchiature industriali complesse per l'edilizia con lunghezza fino a 25,00 metri e massa complessiva fino a 75 ton.

-  Confine provinciale (con indicazione nome Province)
-  Confini comunali
-  Confine del centro abitato comunale ai sensi del Codice della Strada
-  Laghi
-  Sistema idrico principale
-  Aeroporti (simbolo)
-  Porti (simbolo)
-  Rete Autostradale (doppia linea grigia)
-  Rete stradale (statale, regionale, provinciale, comunale principale) (linea grigia)
-  Rete Ferroviaria
-  Poli di origine/destinazione TE (quadrato arancione)
-  Strade di competenza percorribili da complessi veicolari per il trasporto di elementi prefabbricati composti ed apparecchiature industriali complesse per l'edilizia con lunghezza fino a 25,00 metri e massa complessiva fino a 75 ton. (linea di colore ocra)

Limitazioni puntuali, con indicazione di inizio, fine, dimensione (lunghezza, luce libera, ampiezza, ...) e nominativo del soggetto proprietario del manufatto interferito (se diverso); le informazioni dovranno essere inserite in una tabella allegata alla cartografia. Nella cartografia e nella tabella dovranno essere indicati i progressivi numerici di riferimento (es. nel caso di più gallerie, le stesse verranno indicate in cartografia con ● con il relativo numero progressivo 1,2,3,4...).

-  Interruzione/limitazione temporanea (simbolo semaforo)
-  Gallerie (punto di colore giallo)
-  Linee aeree (punto di colore arancione)
-  Passaggio a livello (punto di colore viola)
-  Ponte/cavalcavia (punto di colore rosso)
-  Sottopasso (punto di colore azzurro)
-  Stretta (punto di colore verde)

