













CIRCOLAZIONE DI TRASPORTI E VEICOLI IN CONDIZIONI DI ECCEZIONALITÀ – L.r. 4 aprile 2012, n. 6, art. 42 e s.m.l.








 **COMUNE DI PIADENA DRIZZONA** Aggiornamento cartografia N: 20.11.2019

STRADE PERCORRIBILI DI COMPETENZA DEL COMUNE DI PIADENA DRIZZONA

Veicoli o trasporti eccezionali "Fuori sagoma" non eccezionali per massa – veicoli o complessi veicolari di altezza 4,30 metri - larghezza 2,55 metri – lunghezza 25 metri – (art. 13 comma 2 lettera A) del Regolamento ai C.d.S.)

- | | | |
|---|--|-------------------------|
|  | Confine provinciale (con indicazione nome Province) | |
|  | Confini comunali | |
|  | Confine del centro abitato comunale ai sensi del Codice della Strada | |
|  | Laghi | |
|  | Sistema idrico principale | |
|  | Aeroporti | (simbolo) |
|  | Porti | (simbolo) |
|  | Rete Autostradale | (doppia linea grigia) |
|  | Rete stradale (statale, regionale, provinciale, comunale principale) | (linea grigia) |
|  | Rete Ferroviaria | |
|  | Poli di origine/destinazione TE | (quadrato arancione) |
|  | Strade di competenza percorribili da veicoli o trasporti eccezionali "Fuori sagoma" non eccezionali per massa – veicoli o complessi veicolari di altezza 4,30 m. - larghezza 2,55 m. – lunghezza 25 m. | (linea di colore beige) |

Limitazioni puntuali, con indicazione di inizio, fine, dimensione (lunghezza, luce libera, ampiezza, ...) e nominativo del soggetto proprietario del manufatto interferito (se diverso); le informazioni dovranno essere inserite in una tabella allegata alla cartografia. Nella cartografia e nella tabella dovranno essere indicati i progressivi numerici di riferimento (es. nel caso di più gallerie, le stesse vanno indicate in cartografia con e con il relativo numero progressivo 1,2,3,4...).

- | | | |
|---|-------------------------------------|-----------------------------|
|  | Interruzione/limitazione temporanea | (simbolo semaforo) |
|  | Gallerie | (punto di colore giallo) |
|  | Linee aeree | (punto di colore arancione) |
|  | Passaggio a livello | (punto di colore viola) |
|  | Ponte/cavalcavia | (punto di colore rosso) |
|  | Sottopasso | (punto di colore azzurro) |
|  | Stretta | (punto di colore verde) |

